




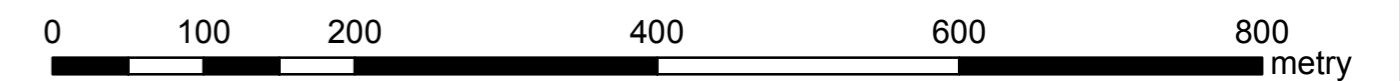



NÁVRH ZMĚNY Č. 1 ÚZEMNÍHO PLÁNU MYSLETÍN

HRANICE ÚZEMÍ	
	Hranice řešeného území změny č.1 ÚP Mysletín
	Hranice řešeného území - správní území obce Mysletín
	Hranice zastavěného území ke dni 1.12.2013
	Hranice zastavěného území ke dni 1.12.2013 doplněna změnou č.1
	Hranice zastavitelných ploch (změna č.1 ÚP Mysletín)



1	3/2014	KE SPOLEČNÉMU JEDNÁNÍ	ING. RYBÁŘ	ING. ARCH. ŠTEFL	ING. ARCH. ŠTEFL
ČÍSLO:	DATUM:	POPIS ZMĚN:	VYPRACOVAL:	ZODP. PROJEKTANT:	AUTOR:

DOKUMENTACI LZE POUŽÍVAT POUZE VE SMYSLU PŘÍSLUŠNÉ SMLOUVY O DÍLO. VÝKRES ČI JEHO ČÁST MŮŽE BÝT KOPÍROVÁN NEBO JINÝM ZPŮSOBEM ROZŠÍŘOVÁN POUZE PO PŘEDCHOZÍM SOUHLASU ZHOTOVITELE

AUTOR: ING. ARCH. ŠTEFL	ZODP. PROJEKTANT: ING. ARCH. ŠTEFL	VYPRACOVAL: ING. RYBÁŘ	 PROJEKT CENTRUM NOVÁ s.r.o. Palackého 48 393 01 Peltářímov
NÁZEV AKCE: NÁVRH ZMĚNY Č.1 ÚZEMNÍHO PLÁNU MYSLETÍN			
OBSAH: VÝKRES ZÁKLADNÍHO ČLENĚNÍ			Č. VÝKRESU: A. Č. PARÉ: