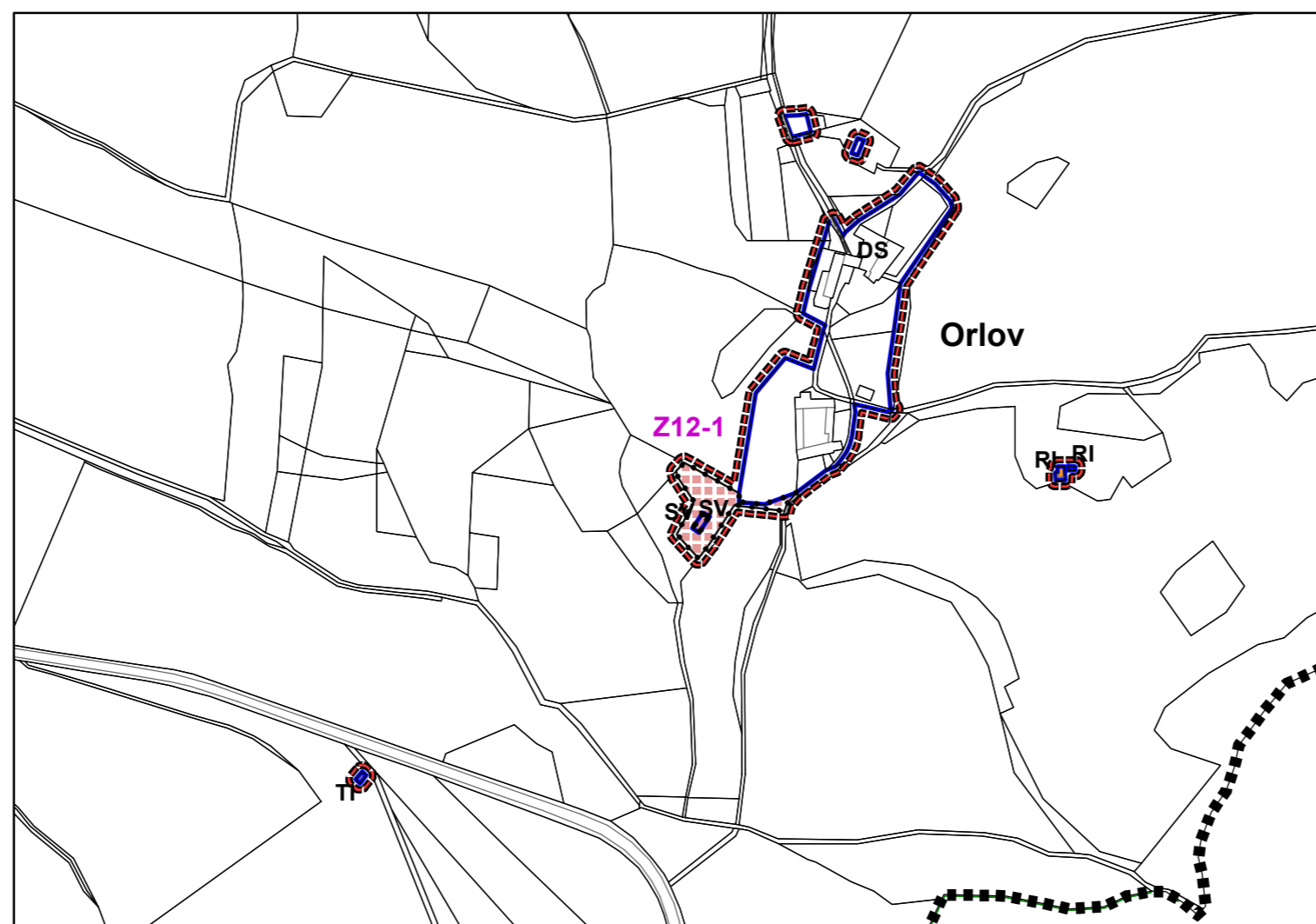
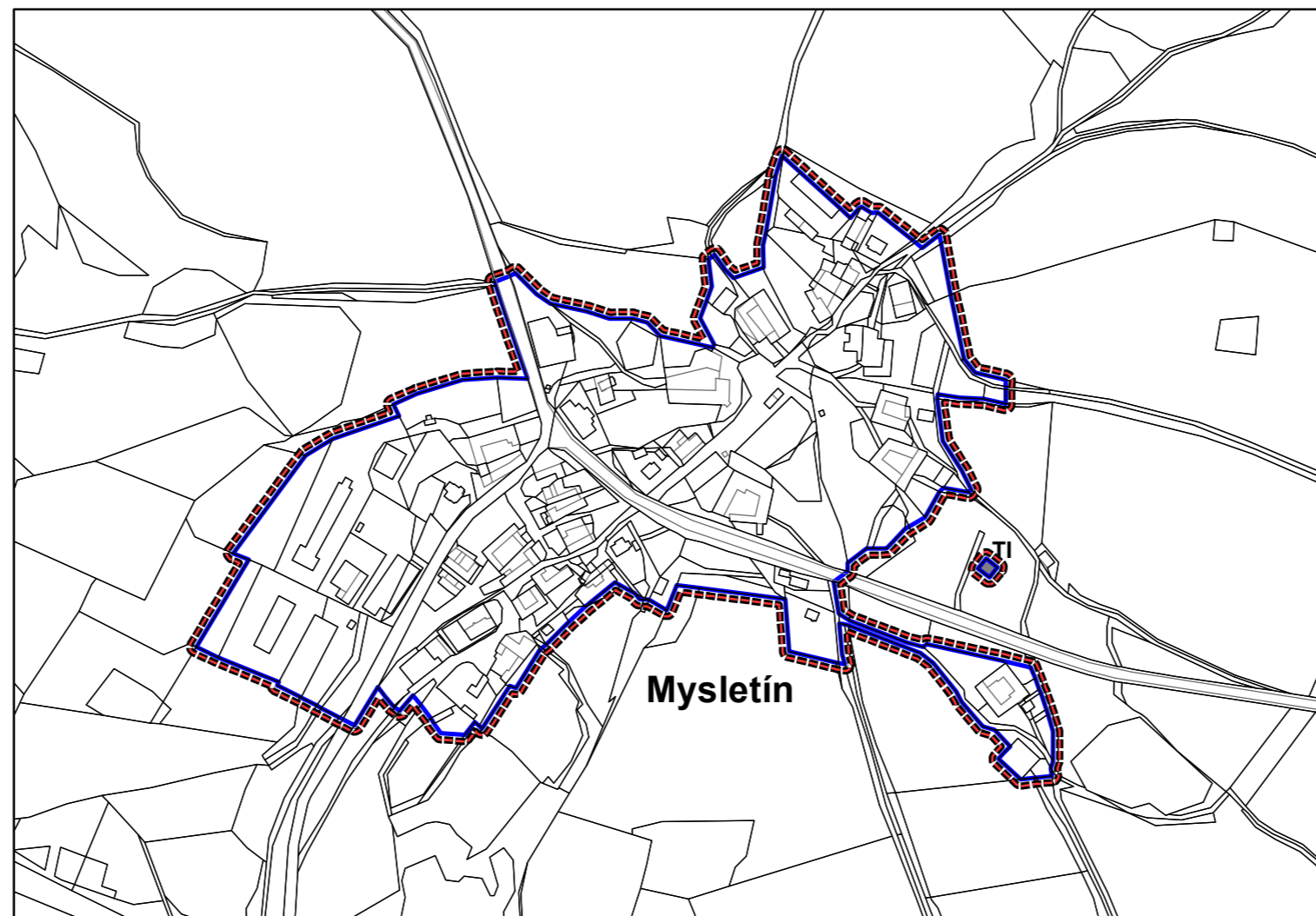
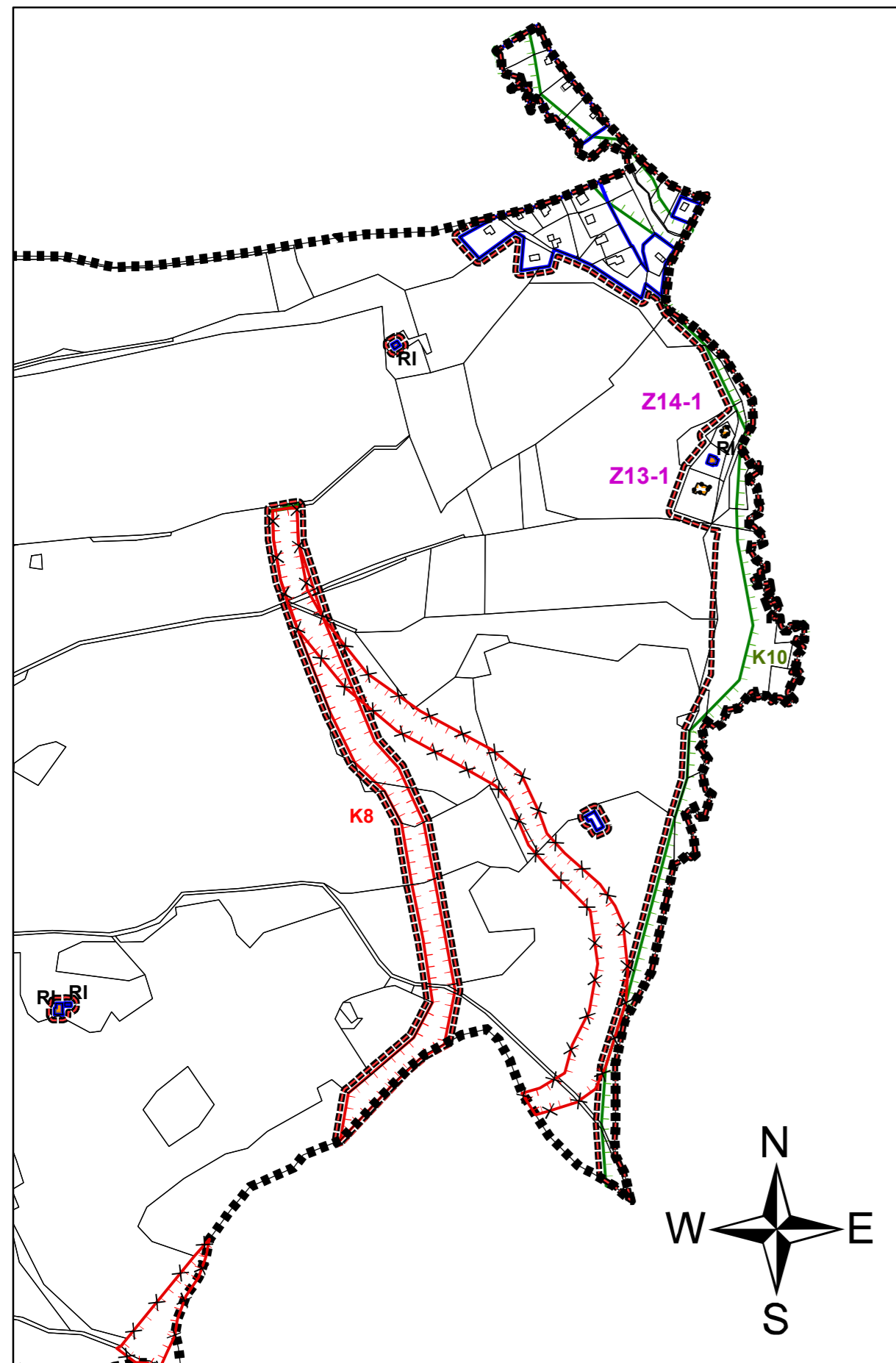


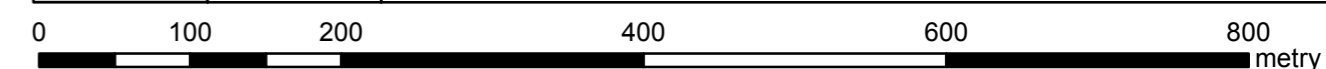
NÁVRH ZMĚNY Č. 1 ÚZEMNÍHO PLÁNU MYSLETÍN



HRANICE ÚZEMÍ	
	Hranice řešeného území změny č.1 ÚP Mysletín
	Hranice řešeného území - správní území obce Mysletín
	Hranice zastavěného území ke dni 1.12.2013
	Hranice zastavitelných ploch (změna č.1 ÚP Mysletín)

ÚZEMNÍ SYSTÉM EKOLOGICKÉ STABILITY		
funkční	k doplnění	
		Lokální biokoridor
		Rušený lokální biokoridor

PLOCHY S ROZDÍLNÝM ZPŮSOBEM VYUŽITÍ		
Stav	Návrh	
RI		Plochy rekreace
SV		Plochy obytné smíšené - venkovské
TI		Plochy technické infrastruktury
DS		Plochy dopravní infrastruktury



2	07/2014	PO SPOLEČNÉM JEDNÁNÍ	ING. RYBÁŘ	ING. ARCH. ŠTEFL	ING. ARCH. ŠTEFL
1	02/2014	KE SPOLEČNÉMU JEDNÁNÍ	ING. RYBÁŘ	ING. ARCH. ŠTEFL	ING. ARCH. ŠTEFL
ČÍSLO:	DATUM:	POPIS ZMĚN:	VYPRACOVAL:	ZODP. PROJEKTANT:	AUTOR:

DOKUMENTACI LZE POUŽÍVAT POUZE VE SMYSLU PŘÍSLUŠNÉ SMLOUVY O DÍLO. VÝKRES ČI JEHO ČÁST MUŽE BÝT KOPÍROVÁN NEBO JINÝM ZPŮSOBEM ROZŠÍŘOVÁN POUZE PO PŘEDCHOZÍM SOUHLASU ZHOTOVITELE

AUTOR:	ZODP. PROJEKTANT:	VYPRACOVAL:	PROJEKT CENTRUM NOVA s.r.o. Palackého 48 393 01 Pelhřimov
ING. ARCH. ŠTEFL	ING. ARCH. ŠTEFL	ING. RYBÁŘ	
NÁZEV AKCE:			FORMÁT: 8A4
NÁVRH ZMĚNY Č. 1 ÚZEMNÍHO PLÁNU MYSLETÍN			DATUM: 12/2013
OBSAH:			STUPEŇ: NÁVRH
HLAVNÍ VÝKRES			Č. ZAKÁZKY: -----
			MĚŘÍTKO: 1:5000
			Č. VÝKRESU: B.
			Č. PARÉ: