


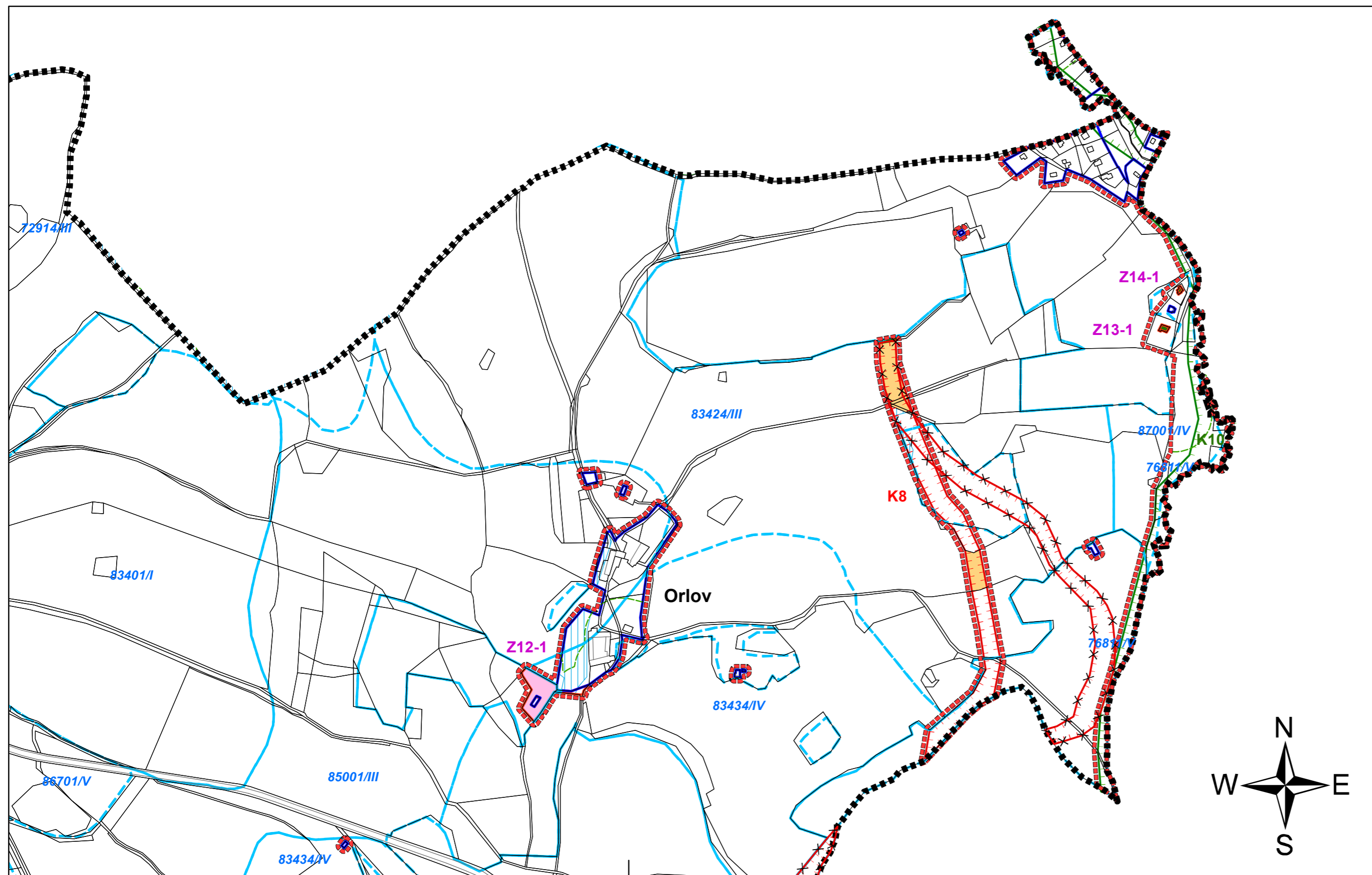













# NÁVRH ZMĚNY Č. 1 ÚZEMNÍHO PLÁNU MYSLETÍN

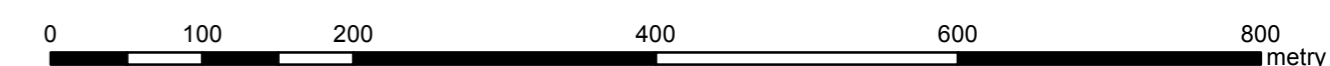
| ZEMĚDĚLSKÝ PŮDNÍ FOND - ZPF   |                                      |
|---|--------------------------------------|
| 72911/I   | Kód BPEJ / Třída ochrany ZPF         |
|  | Hranice BPEJ                         |
|  | Investice do půdy - odvodněné plochy |



| HRANICE ÚZEMÍ   |  |
|---|--|
|  | Hranice řešeného území změny č.1 ÚP Mysletín         |
|  | Hranice řešeného území - správní území obce Mysletín |
|  | Hranice zastavěného území ke dni 1.12.2013           |
|  | Hranice zastavitelných ploch (změna č.1 ÚP Mysletín) |


| PŘEDPOKLÁDANÝ ZÁBOR ZPF A PUPFL   |                              |
|---|------------------------------|
|  | Zábor - orná půda            |
|  | Zábor - trvale travní porost |
|  | Zábor - zahrada              |
|  | Zábor - PUPFL                |

| ÚZEMNÍ SYSTÉM EKOLOGICKÉ STABILITY  |  |                           |
|---|--|---------------------------|
| funkční   | k doplnění   |                           |
|  |   | Lokální biokoridor        |
|   |  | Rušený lokální biokoridor |



|        |         |                       |             |                   |                  |
|--------|---------|-----------------------|-------------|-------------------|------------------|
| 2      | 07/2014 | PO SPOLEČNÉM JEDNÁNÍ  | ING. RYBÁŘ  | ING. ARCH. ŠTEFL  | ING. ARCH. ŠTEFL |
| 1      | 03/2014 | KE SPOLEČNÉMU JEDNÁNÍ | ING. RYBÁŘ  | ING. ARCH. ŠTEFL  | ING. ARCH. ŠTEFL |
| ČÍSLO: | DATUM:  | POPIS ZMĚN:           | VYPRACOVAL: | ZODP. PROJEKTANT: | AUTOR:           |

DOKUMENTACI LZE POUŽÍVAT POUZE VE SMYSLU PŘÍSLUŠNÉ SMLOUVY O DÍLO. VÝKRES ČI JEHO ČÁST MUŽE BÝT KOPIOVÁN NEBO JINÝM ZPŮSOBEM ROZŠÍŘOVÁN POUZE PO PŘEDCHOZÍM SOUHLASU ZHOTOVITELE

|   |                   |             |  |
|---|-------------------|-------------|--|
| AUTOR:  | ZODP. PROJEKTANT: | VYPRACOVAL: |  <b>PROJEKT CENTRUM NOVA s.r.o.</b><br>Palackého 48<br>393 01 Pelhřimov |
| ING. ARCH. ŠTEFL  | ING. ARCH. ŠTEFL  | ING. RYBÁŘ  |  |
| NÁZEV AKCE:   |                   |             | FORMÁT: 3A4  |
| <b>NÁVRH ZMĚNY Č.1<br/>ÚZEMNÍHO PLÁNU MYSLETÍN</b>          |                   |             | DATUM: 12/2013   |
| OBSAH: <b>VÝKRES PŘEDPOKLÁDANÝCH<br/>ZÁBORŮ ZPF A PUPFL</b> |                   |             | STUPEŇ: <b>NÁVRH</b>   |
|   |                   |             | Č.ZAKÁZKY: ----  |
|   |                   |             | MĚŘITKO: 1:5000  |
|   |                   |             | Č. VÝKRESU: <b>F.</b>  |
|   |                   |             | Č. PARÉ:   |